

**ACERVO FOTOGRÁFICO PARA COMPLEMENTAÇÃO DO PROJETO DE
ENGENHARIA DE MICROREVESTIMENTO ASFALTICO DE DIVERSAS
VIAS URBANAS DO MUNICÍPIO DE CAMPOS DE JÚLIO**

Avenida Valdir Masutti

Coordenada Geográfica Inicial

E-255610.00

S-841123.00



Coordenada Geográfica Final

E-255416.00

S-8483059.00



Avenida Zelino Agostinho Lorenzetti

Coordenada Geográfica Inicial

E-255300.00

S-8483046.00



Coordenada Geográfica Final

E-255416.00

S-8483059.00



Avenida Adelino José Zamo

Coordenada Geográfica Inicial

E-255356.26

S-8481270.60



Coordenada Geográfica Final

E-255250.69

S-8482466.37



Avenida Brasília

Coordenada Geográfica Inicial

E-255344.80

S-8481554.28



Coordenada Geográfica Final

E-255546.60

S-8481568.40



Rua Eolar Antonio Shoms

Coordenada Geográfica Inicial

E-255294.31

S-8483057.66



Coordenada Geográfica Final

E-255400.27

S-8483066.24



Rua Francisco Marasca

Coordenada Geográfica Inicial

E-255314.69

S-8482941.90



Coordenada Geográfica Final

E-255545.79

S-8482966.41



Rua Volmir Taborda Câmara

Coordenada Geográfica Inicial

E-255709.49

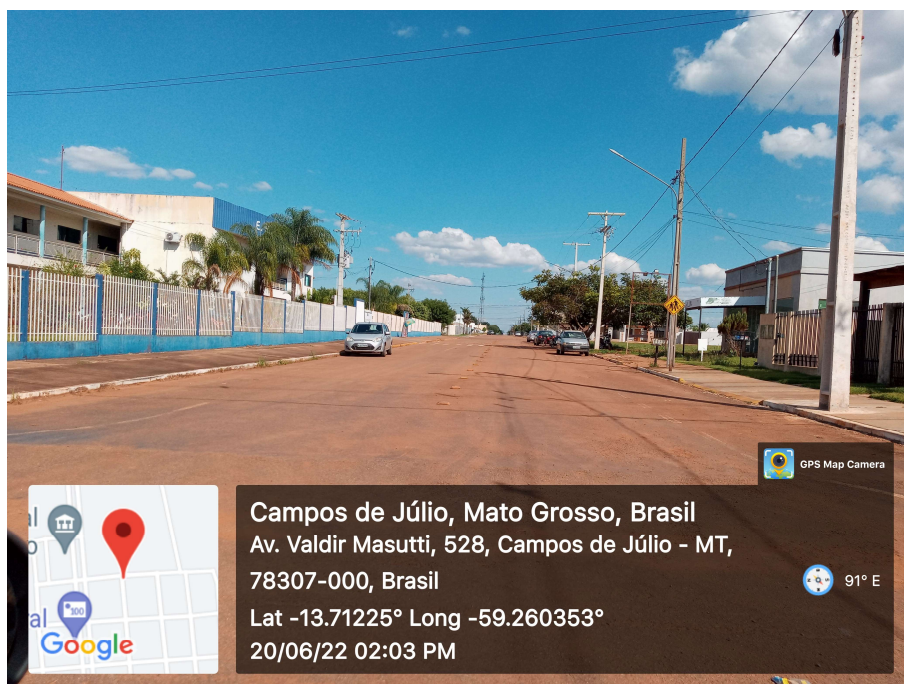
S-8481194.54



Coordenada Geográfica Final

E-255542.85

S-8482957.63

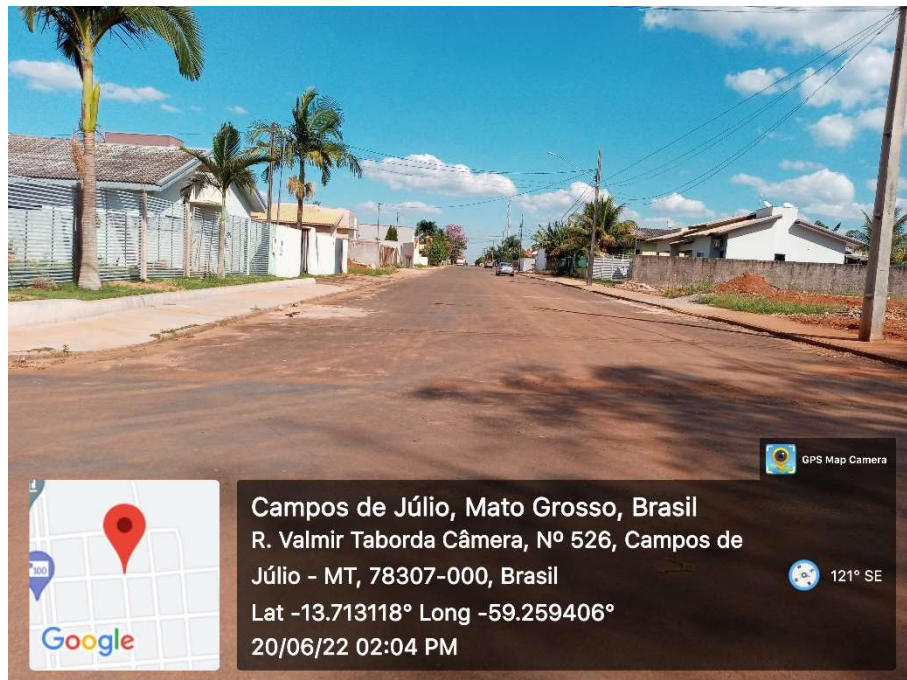


Rua Danilo Antônio Gelatti

Coordenada Geográfica Inicial

E-255807.29

S-8481207.07



Coordenada Geográfica Final

E-255646.08

S-8482852.15



Rua Marechal Cândido Rondon

Coordenada Geográfica Inicial

E-255887.86

S-8481219.79



Coordenada Geográfica Final

E-255727.47

S-8482860.20



Avenida Júlio Campos

Coordenada Geográfica Inicial

E-256029.74

S-8481232.76



Coordenada Geográfica Final

E-255974.25

S-8482545.66



Rua Santa Catarina

Coordenada Geográfica Inicial

E-255024.45

S-8481858.80



Coordenada Geográfica Final

E-255517.27

S-8481912.11



Rua Curitiba

Coordenada Geográfica Inicial

E-255019.36

S-8481942.86



Coordenada Geográfica Final

E-255202.12

S-8481964.29



Rua Porto Alegre

Coordenada Geográfica Inicial

E-255012.79

S-8482019.39



Coordenada Geográfica Final

E-255195.65

S-8482041.89



Rua Florianópolis

Coordenada Geográfica Inicial

E-255004.54

S-8482096.33



Coordenada Geográfica Final

E-255188.72

S-8482116.769



Rua Amazonas

Coordenada Geográfica Inicial

E-255218.39

S-8481891.67



Coordenada Geográfica Final

E-255188.78

S-8482215.94



Rua G (Constantino Giongo)

Coordenada Geográfica Inicial

E-254649.68

S-8481895.11



Coordenada Geográfica Final

E-255013.34

S-8481891.19



Rua I (Noé Marques)

Coordenada Geográfica Inicial

E-254648.30

S-8481972.25



Coordenada Geográfica Final

E-255004.46

S-8481970.23



Rua J

Coordenada Geográfica Inicial

E-254648.69

S-8482050.99



Coordenada Geográfica Final

E-254998.25

S-8482049.63



Rua L

Coordenada Geográfica Inicial

E-254645.79

S-8482130.85



Coordenada Geográfica Final

E-254989.80

S-8482125.1



Rua C

Coordenada Geográfica Inicial

E-254643.70

S-8481890.04



Coordenada Geográfica Final

E-254639.88

S-8482210.55



Rua Armando Maron

Coordenada Geográfica Inicial

E-255023.59

S-8481820.66



Coordenada Geográfica Final

E-254984.75

S-8482220.16



Rua Mathias Fuhr

Coordenada Geográfica Inicial

E-255024.67

S-8481820.13



Coordenada Geográfica Final

E-254986.16

S-8482219.23



Rua André Maggi

Coordenada Geográfica Inicial

E-254480.25

S-8482219.48



Coordenada Geográfica Final

E-255262.53

S-8482209.2



Rua Rondonia

Coordenada Geográfica Inicial

E-255168.88

S-8482232.77



Coordenada Geográfica Final

E-255149.16

S-8482458.52



Rua Marcos André Zanella

Coordenada Geográfica Inicial

E-255459.80

S-8482840.69



Coordenada Geográfica Final

E-255899.66

S-8482878.31



Rua Edemar Vian

Coordenada Geográfica Inicial

E-255336.44

S-8482708.52



Coordenada Geográfica Final

E-256038.53

S-8482773.45



Rua Amadeu Perinazzo

Coordenada Geográfica Inicial

E-255349-58

S-8482591-43



Coordenada Geográfica Final

E-255919.66

S-8482645.11



Rua Paraná

Coordenada Geográfica Inicial

E-255264.72

S-8482463.90



Coordenada Geográfica Final

E-255756.52

S-8482507.96



Rua Maximiliano Klahold

Coordenada Geográfica Inicial

E-255932.16

S-8482548.91



Coordenada Geográfica Final

E-255805.05

S-8482867.74

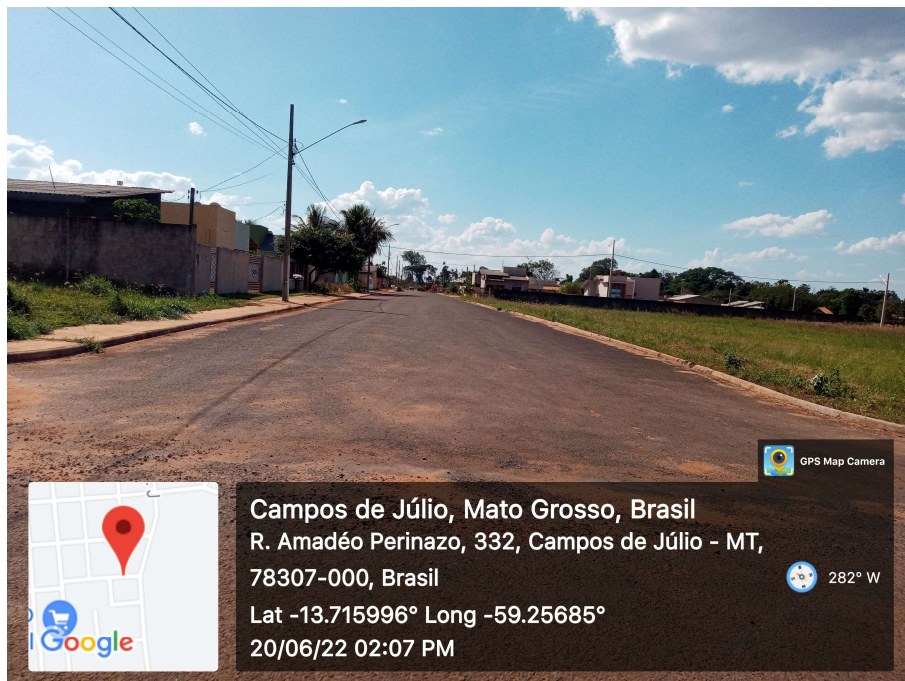


Rua Zilda Ferreira de Souza

Coordenada Geográfica Inicial

E-255932.87

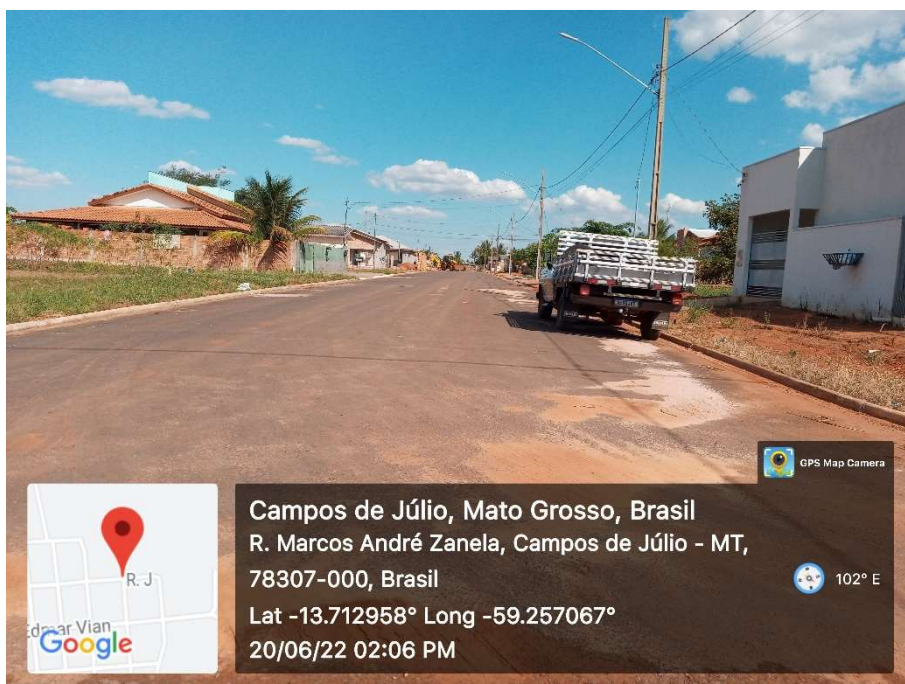
S-8482547.73



Coordenada Geográfica Final

E-255901.28

S-8482875.68



Rua Cuiabá

Coordenada Geográfica Inicial

E-255773.38

S-8482457.38



Coordenada Geográfica Final

E-255972.52

S-8482475.44



Rua Campo Grande

Coordenada Geográfica Inicial

E-255782.50

S-8482355.27



Coordenada Geográfica Final

E-255981.87

S-8482373.15



Rua Boa Vista

Coordenada Geográfica Inicial

E-255798.70

S-8482195.12



Coordenada Geográfica Final

E-255997.15

S-8482212.51



Rua Porto Velho

Coordenada Geográfica Inicial

E-255806.74

S-8482136.48



Coordenada Geográfica Final

E-256002.36

S-8482158.35



Rua Macapá

Coordenada Geográfica Inicial

E-255809.67

S-8482081.65



Coordenada Geográfica Final

E-256003.78

S-8482098.66



Rua Nico Baracat

Coordenada Geográfica Inicial

E-255818.30

S-8482021.61



Coordenada Geográfica Final

E-256530.88

S-8482090.49



Rua Fortaleza

Coordenada Geográfica Inicial

E-255825.97

S-8481921.60



Coordenada Geográfica Final

E-256017.77

S-8481939.33



Rua Palmas

Coordenada Geográfica Inicial

E-255833.16

S-8481842.67



Coordenada Geográfica Final

E-256026.87

S-8481863.37



Rua Goiânia

Coordenada Geográfica Inicial

E-255840.77

S-8481766.42



Coordenada Geográfica Final

E-256033.05

S-8481784.00



Rua Mato Grosso

Coordenada Geográfica Inicial

E-255583.91

S-8481655.81



Coordenada Geográfica Final

E-256039.12

S-8481706.62



Rua Manaus

Coordenada Geográfica Inicial

E-255853.72

S-8481606.91



Coordenada Geográfica Final

E-256038.68

S-8481626.54



Rua Belo Horizonte

Coordenada Geográfica Inicial

E-255863.29

S-8481529.99



Coordenada Geográfica Final

E-256671.39

S-8481582.94



Rua Belém

Coordenada Geográfica Inicial

E-255868.98

S-8481454.42



Coordenada Geográfica Final

E-256665.63

S-8481506.66



Rua Maceió

Coordenada Geográfica Inicial

E-255876.97

S-8481377.98



Coordenada Geográfica Final

E-256699.17

S-8481438.63



Rua Rio Branco

Coordenada Geográfica Inicial

E-255887.49

S-8481297.52



Coordenada Geográfica Final

E-256711.61

S-8481365.97



Rua Ceará

Coordenada Geográfica Inicial

E-255620.08

S-8481191.24



Coordenada Geográfica Final

E-256025.22

S-8481230.28



Rua São Paulo

Coordenada Geográfica Inicial

E-255547.36

S-8481938.01



Coordenada Geográfica Final

E-255809.38

S-8481964.38



Rua Aracajú

Coordenada Geográfica Inicial

E-255657.32

S-8481790.23



Coordenada Geográfica Final

E-255746.17

S-8481798.03



Rua Rio de Janeiro

Coordenada Geográfica Inicial

E-255349.93

S-8481364.30



Coordenada Geográfica Final

E-255858.60

S-8481411.20



Rua Goiás

Coordenada Geográfica Inicial

E-255344.63

S-8481453.00



Coordenada Geográfica Final

E-255555.78

S-8481471.37



Rua Mato Grosso do Sul

Coordenada Geográfica Inicial

E-255393.84

S-8482101.39



Coordenada Geográfica Final

E-255494.97

S-8482099.06



Ruas das Chácaras (Rover/Pazinatto)

Coordenada Geográfica Inicial

E-256303.63

S-8481701.80



Coordenada Geográfica Final

E-256634.70

S-8481715.08



Rua N

Coordenada Geográfica Inicial

E-256153.44

S-8481328.34



Coordenada Geográfica Final

E-256127.28

S-8481689.46



Rua O

Coordenada Geográfica Inicial

E-256327.29

S-8481343.04



Coordenada Geográfica Final

E-256301.61

S-8481699.40



Rua P

Coordenada Geográfica Inicial

E-256496.74

S-8481357.30



Coordenada Geográfica Final

E-256471.82

S-8481704.46



Rua Q

Coordenada Geográfica Inicial

E-256591.99

S-8481433.57



Coordenada Geográfica Final

E-256570.54

S-8481710.72



Rua das Bromélias

Coordenada Geográfica Inicial

E-256365.78

S-8482081.21



Coordenada Geográfica Final

E-256351.50

S-8482242.85



Rua dos Ipês

Coordenada Geográfica Inicial

E-256535.89

S-8482088.70



Coordenada Geográfica Final

E-256518.11

S-8482260.24



Rua dos Lírios

Coordenada Geográfica Inicial

E-256364.43

S-8482132.95



Coordenada Geográfica Final

E-256527.66

S-8482151.16



Rua das Orquídeas

Coordenada Geográfica Inicial

E-256358.13

S-8482187.63



Coordenada Geográfica Final

E-256520.72

S-8482204.37



Rua dos Girassóis

Coordenada Geográfica Inicial

E-256354.87

S-8482244.87



Coordenada Geográfica Final

E-256513.30

S-8482259.67



Rua Rio Grande do Sul

Coordenada Geográfica Inicial

E-255290.66

S-8482211.13



Coordenada Geográfica Final

E-255990.44

S-8482279.18



LUIZ CARLOS CORREIA DE OLIVEIRA

Port. 245/2013

ENG. CIVIL – CREA 12024701